

Abgrenzung

- Bundeslandgrenze BE/ BB
- - - Untersuchungsraum
- Flurstück

Verkehr

- SPNV-Haltestelle
- Eisenbahn
- Bundesautobahn
- Bundesstraße
- Straße

Flächennutzung

- Bebaute Fläche
- Unbebaute Fläche

Potentielle Wohnbaufläche

- Kurzfristig/ im Siedlungsbestand [WA]
- Kurzfristig (2025) [WA]
- Mittelfristig (2030) [WA]
- Längerfristig (<2030) [WA]
- Kurzfristig (2025) ohne konkreten Flächenumfang [WA]
- Längerfristig (<2030) ohne konkreten Flächenumfang [WA]

Potentielle Mischnutzungsfläche

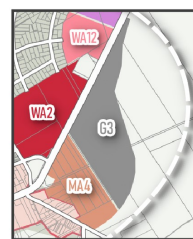
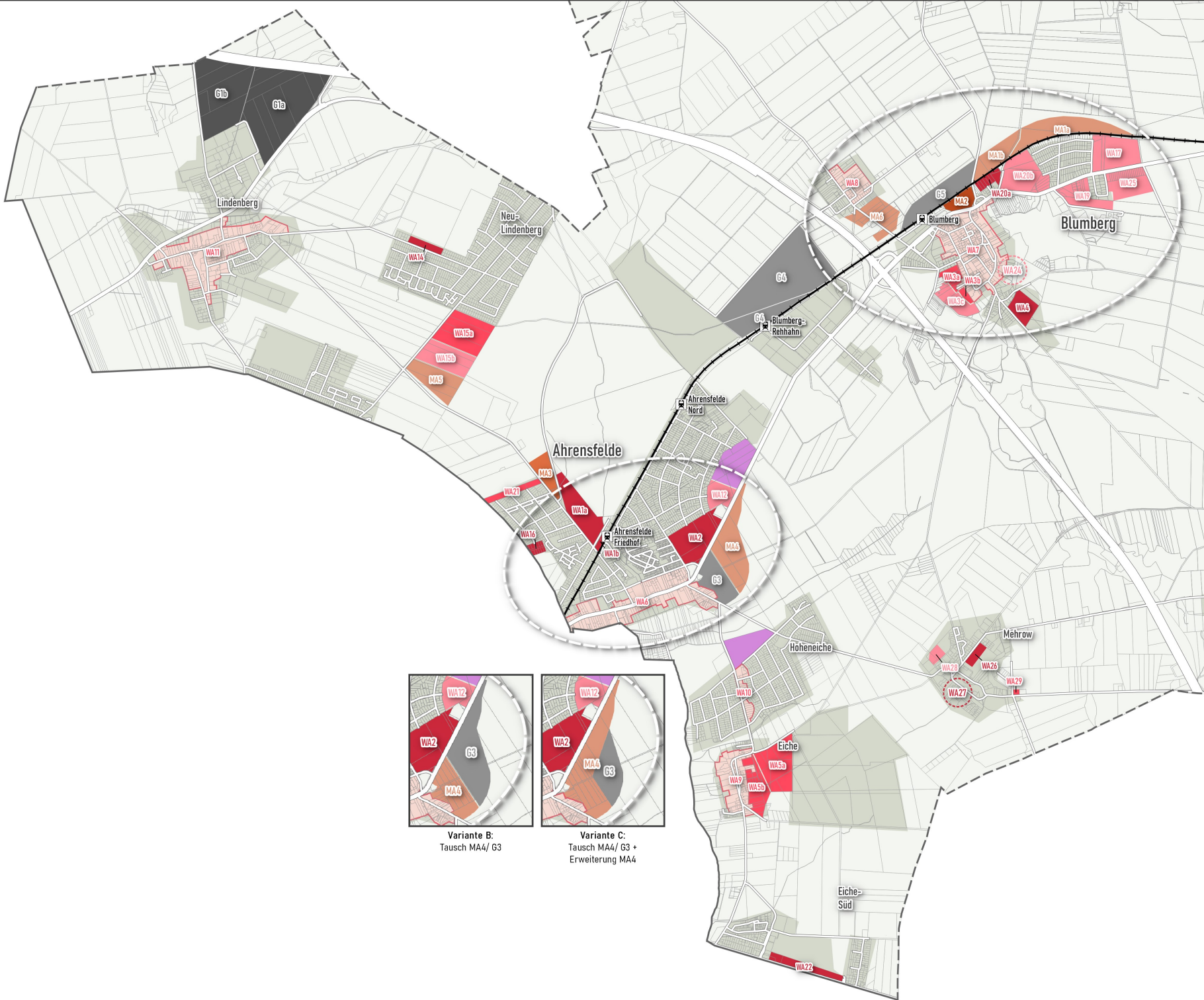
- Kurzfristig (2025) [MA]
- Mittelfristig (2030) [MA]
- Längerfristig (<2030) [MA]

Potentielle Gewerbefläche

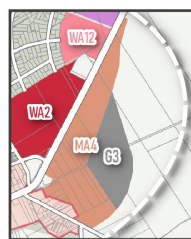
- Kurzfristig [G]
- Nachrangig [G]

Potentielle Infrastrukturfläche

- Ohne Priorisierung



Variante B:
Tausch MA4/ G3



Variante C:
Tausch MA4/ G3 +
Erweiterung MA4

Impressum

LOKATION:S | Kartographie: Luise Leffmann

Datenquellen:
eigene Erhebungen; BSM

Geobasisdaten:
© GeoBasis-DE/LGB (2020/21), dl-de/by-2-0, Daten geändert;
© OpenStreetMap-Mitwirkende, Daten geändert

