

# FNP Ahrensfelde

ANLAGE 1: Teilplan 1 - OT Ahrensfelde, OT Lindenberg (Planstand: 10/2013)

## Gepante Flächen / Bauflächenentwicklung

- |   |   |   |
|---|---|---|
|  Wohnbauflächen     |  Sonderbauflächen<br>Reiten/Hundesport |  Entlastende Darstellung<br>sonst. Grün-/Freifl. |
|  gemischte Baufl.   |  Bauflächen/Bestand                    |  Plangebietsgrenzen<br>BP mit Baulandreserve     |
|  gewerbliche Baufl. |  Fl. für Gemeinbedarf                  |   |








A1 - L11 Nummerierung nach Ortsteilen gem. Liste

(Plandarstellung unmaßstäblich)

## FNP Ahrensfelde

ANLAGE 1 : Teilplan 2 - OT Blumberg

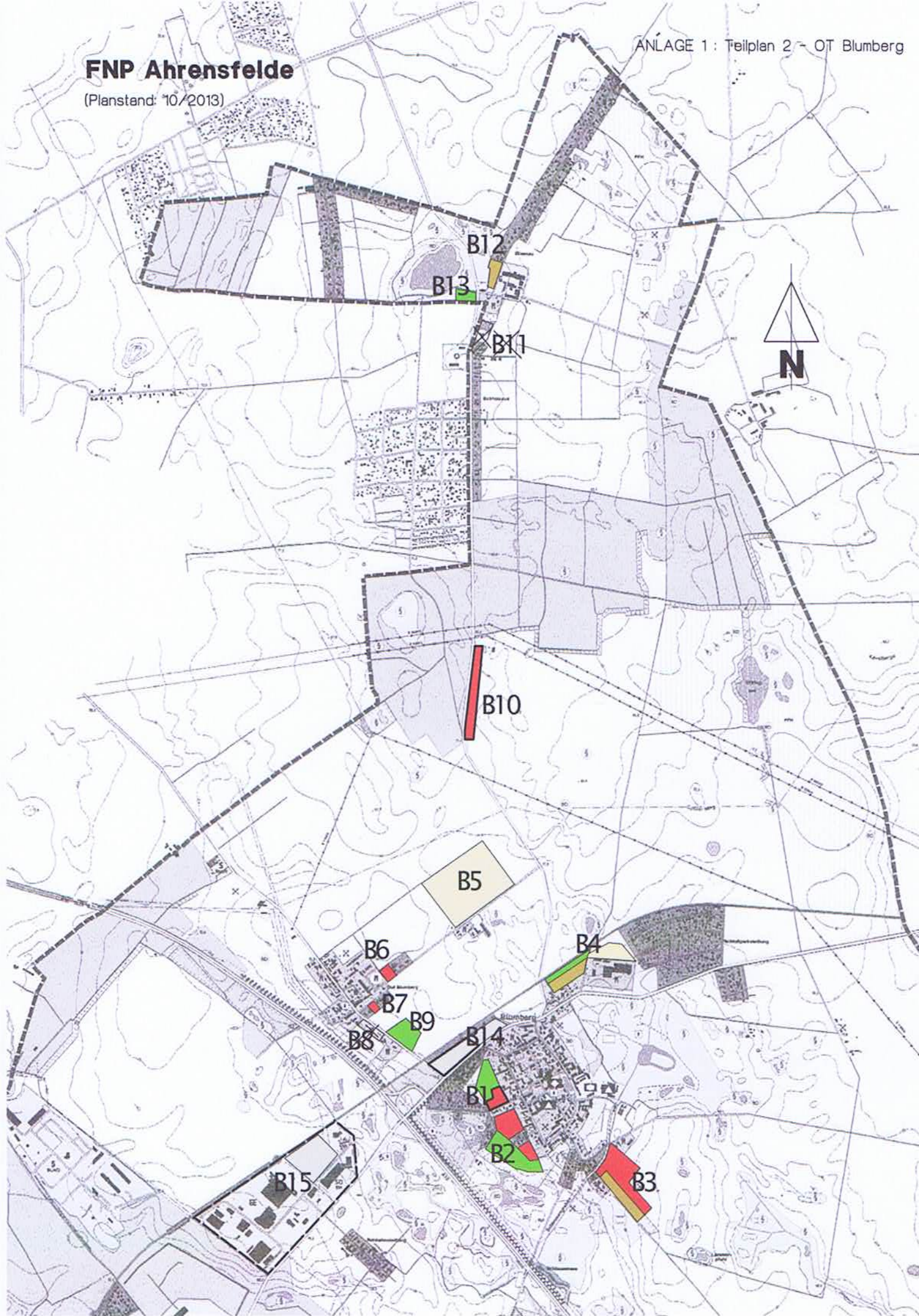
LEGENDE

<b>Geplante Flächen / Bauflächenentwicklung</b>		(Plandarstellung unmaßstäblich)	
	Wohnbauflächen	<u>Entlastende Darstellung:</u>	
	gemischte Baufl.		sonst. Grün-/Freifl.
	gewerbliche Baufl.		Fl. für Landwirtschaft
			Bauflächen/Bestand
			BP mit Baulandreserve Plangebietsgrenzen
<b>B1 – B15</b>	Nummerierung nach Ortstellen gem. Liste	<del>B8+B11</del>	entfallen

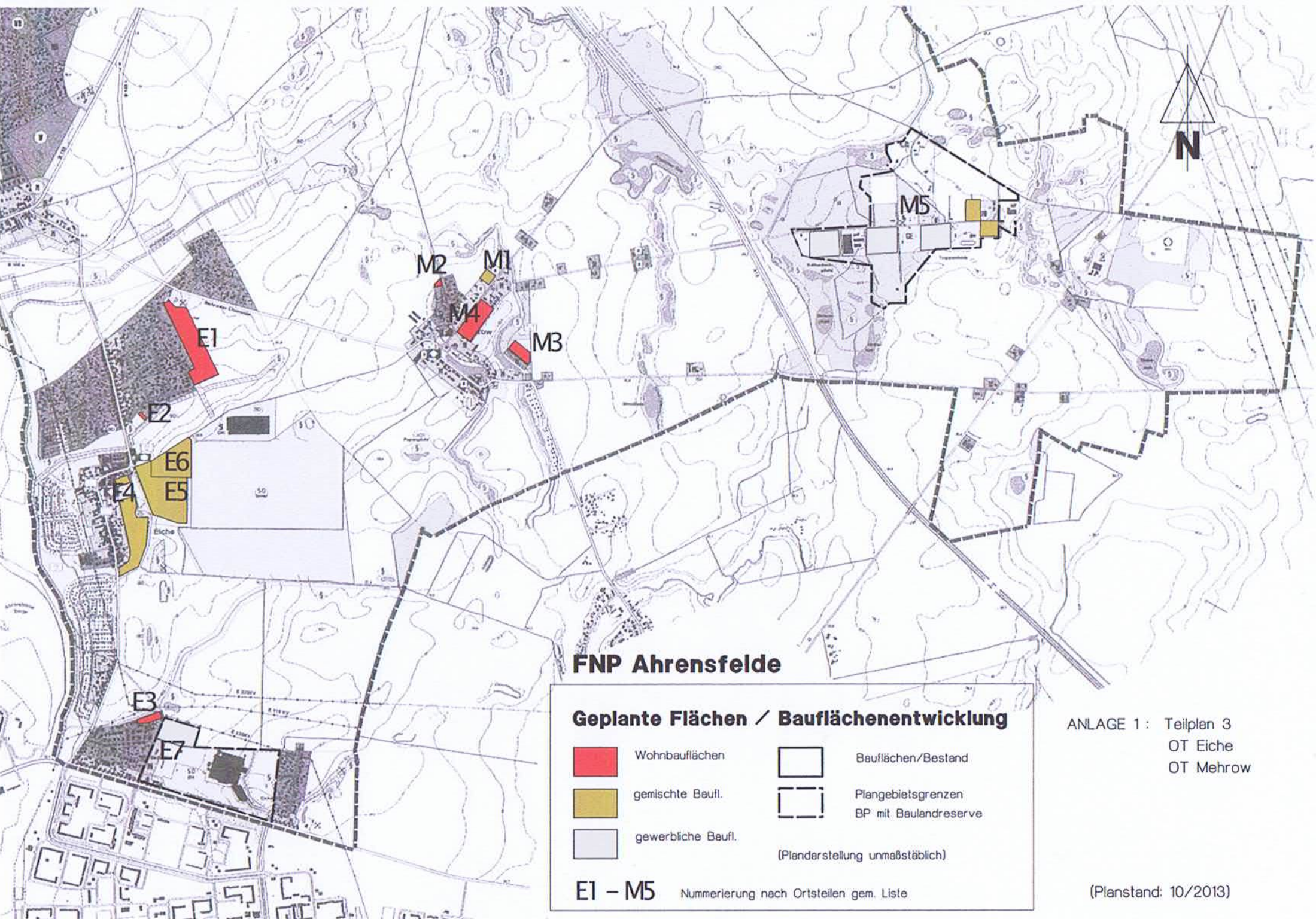


# FNP Ahrensfelde

(Planstand: 10/2013)












**FNP Ahrensfelde**

**Geplante Flächen / Bauflächenentwicklung**

	Wohnbauflächen		Bauflächen/Bestand
	gemischte Baufl.		Plangebietsgrenzen BP mit Baulandreserve
	gewerbliche Baufl.		(Pländerstellung unmaßstäblich)

**E1 – M5** Nummerierung nach Ortsteilen gem. Liste

ANLAGE 1: Teilplan 3  
OT Eiche  
OT Mehrow

(Planstand: 10/2013)